

**Ofício de Registros Públicos**

COMARCA DE PINHEIRO MACHADO

LIVRO Nº 2 - REGISTRO GERAL

Fls. -1- Matrícula 7.899

Pinheiro Machado, 10 de setembro - - de 19 98

matrícula

IMÓVEL: Um imóvel rural, situado no município de Candiota, com a área de seis hectares (06ha.), confrontando-se ao Norte e Leste com o imóvel remanescente de Olcott Lima e sua mulher Esther da Rosa Lima; ao Sul, com a estrada federal BR-293; a Oeste com imóvel da Companhia Estadual de Energia Elétrica, devidamente cadastrado no Incra junto com maior área, sob nº 863.041.023.787/6; área total: 572,2; mód rural: 48,2; nº de módulos rurais: 11,64; mód. fiscal: 35,0; nº de módulos fiscais: 16,34 e fração mínima de parcelamento: 3,0.

Proprietário: Olcott Lima, brasileiro, portador da CI-RG 700.2740491, brasileiro, pecuarista, inscrito no CIC sob nº 017.731.190/87 casado com Esther da Rosa Lima, portadora da CI-RG 1002300996, brasileira, de lar, casados pelo regime da comunhão universal de bens, anteriormente à vigência da Lei 6.515/77, residentes e domiciliados na cidade de Bagé.

Título aquisitivo: Matrícula nº 878, Lv.2-RG em data de 13 de julho de 1.977.

Eu, Maria Luiza de Souza Teixeira, Oficiala Designada que o datilografei.

Oficiala Designada: S. Souza
E-R\$ 4,70

R.1/7.899: (Registro hum/sete mil oitocentos e noventa e nove em 10 de setembro de 1.998.

Título: Doação Pura.

Doadores: Olcott Lima, portador da CI-RG 7002740491, brasileiro, pecuarista, inscrito no CIC sob nº 017.731.190/87 e sua mulher Esther da Rosa Lima, portadora da CI-RG 1002300996, brasileira, de lar, casados pelo regime da comunhão universal de bens anteriormente à vigência da Lei 6.515/77, residentes e domiciliados na cidade de Bagé.

Donatário: Arture Lima Isasmendi, filho de Arturo Isasmendi e Marize Lima Isasmendi, portador da CI-RG 9017163107-SSP_RS, casado pelo regime da comunhão parcial de bens com Carmen Lucia Peres Isasmendi, na vigência da Lei 6.515/77, brasileiro, engenheiro agrônomo, inscrito no CIC sob nº 392.869.830/34, residente e domiciliado no município de Candiota, KM 129 da BR-293.

Forma do título: Escritura pública de 31 de agosto de 1.998, lavrada no Tabelionato local pelo Tabelião Edimar Blumberg Lucas, no Livro nº 173, fls. 151, escritura nº 4.560.

Imóvel: O constante desta matrícula.


Valor: R\$ 3.000,00.


Condições: Não constam.

continua no verso

Protocolo: Título apontado sob nº de ordem 17.912, fls. 192 do Livro I-B de protocolo.

Eu, Maria Luiza de Souza Teixeira, Oficiala Designada que o datilografei.

Oficiala Designada: 
E-R\$ 45,83

R.2/7.899: (Registro dois/sete mil oitocentos e noventa e nove) em 19 de abril de 2011. **HIPOTECA:** Por cédula rural pignoratícia e hipotecária nº 201105042, emitida em 05 de abril de 2011 pelo Sr. Arturo Lima Isasmendi, brasileiro, casado, inscrito no CPF sob nº 392.869.830-34, tendo como avalista a Srª Carmen Lúcia Peres Isasmendi, brasileira, casada, autônoma, inscrita no CPF sob nº 503.379.980-00, ambos residentes e domiciliados no município de Candiota, BR 293, deram em hipoteca cedular de primeiro grau e sem concorrência de terceiros o imóvel constante desta matrícula, com área de 06ha., avaliada em R\$ 42.000,00 pelo valor de resgate de R\$ 20.000,00 com vencimento final para 04 de abril de 2012, ao Banco Bradesco S.A., com sede na cidade de Deus, no município e comarca de Osasco-SP, inscrito no CNPJ sob nº 60.746.948/0001-12, por sua agência na cidade de Bagé-RS. Cédula registrada no Livro 3RA sob nº 6.006 deste Ofício. Certidão referente ao ITR sob nº 4BOD.D2CD.9596.88A6. Condições: as constantes da cédula. Título apontado sob nº de ordem 31.766, fls. 35vº do Livro I-D de protocolo. Eu, Cristina-Timm Brito, registradora que o datilografei e subscrevo. 
E-R\$ 45,80 + 0,50
selo dig. nº 0435.04.1000004.00327

R.3/7.899: (Registro três/sete mil oitocentos e noventa e nove) em 07 de Julho de 2011. **HIPOTECA:** Por cédula rural pignoratícia e hipotecária nº 201105138, emitida por Marize da Rosa Lima, brasileira, agricultora de grande porte, portadora da CI-nº 8008561618-SSP/RS, inscrita no CPF sob nº 237.793.650-49, residente e domiciliada no município de Candiota-RS, Vila Operária nº da Caixa Postal 45, em data de 1º de Julho de 2011, tendo.. como avalistas, intervenientes garantidores e hipotecantes o Sr. Arturo Lima Isasmendi, brasileiro, casado, agricultor, pecuarista e serviços relacionados, portador da CI nº 9017163107 SSP/RS, inscrito no CPF sob nº 392.869.830-34 e sua mulher ... Carmen Lúcia Peres Isasmendi, brasileira, autônoma, portadora da CI nº 9017163107-SSP/RS, inscrita no CPF sob nº 503.379.980 00, ambos residentes e domiciliados no município de Candiota- BR 293, deram em hipoteca cedular de segundo grau e sem concorrência de terceiros o imóvel constante desta matrícula, com .. área de 06ha., avaliada em R\$ 60.000,00 pelo valor de resgate-

continua a folhas.



Ofício de Registros Públicos

COMARCA DE PINHEIRO MACHADO
LIVRO Nº 2 - REGISTRO GERAL



Fis. -2- Matrícula 7.899

Pinheiro Machado, 07 de Julho de 2011.

matrícula

de R\$ 20.000,00 com vencimento final para 30 de abril de 2012, - ao Banco Bradesco S.A. com sede na cidade de Deus, no município de Osasco-SP, inscrito no CNPJ sob nº 60.746.948/0001-12, por sua agência na cidade de Bagé-RS nº 00439-1. Cédula registrada no Livro 3RA sob nº 6.078 deste Ofício. Certidão referente ao ITR sob nº AAC4.EBOA.314B.8DA3. Condições: as constantes da cédula. Título apontado sob nº de ordem 32.036, fls. 39 do Livro 1-D de protocolo datado de 05 de Julho de 2011. Eu, Cristina Timm Brito, registradora que o datilografei e subscrevo.

E-R\$ 45,80 + 0,50

Selo Dig. nº 0435.04.1100004.00086



Av.4/7.899: (Averbação quatro/sete mil oitocentos e noventa e nove) em 12 de novembro de 2012. **CANCELAMENTO DE HIPOTECA:** De conformidade com a autorização de Baixa de hipoteca, emitida pelo Banco Bradesco S.A., inscrito no CNPJ sob nº 60.746.948/0439-46, em data de 28 de maio de 2012, agência de Bagé, assinada pela Senhora Maria Jussara Pinto Abreu, com firma reconhecida averbo que fica cancelada a hipoteca constante do R.3 desta matrícula. Título apontado sob nº de ordem 33.714, fls. 61v do livro 1-D de protocolo, datado de 26 de outubro de 2012. Eu, Cristina Timm Brito, registradora, o subscrevo.

E-R\$ 24,60 + 0,55

Selo Dig. nº 0435.03.1200018.00384.



Av.5/7.899: (Averbação cinco/sete mil oitocentos e noventa e nove) em 12 de novembro de 2012. **CANCELAMENTO DE HIPOTECA:** De conformidade com a autorização de Baixa de hipoteca, emitida pelo Banco Bradesco S.A., inscrito no CNPJ sob nº 60.746.948/0439-46, em data de 28 de maio de 2012, agência de Bagé, assinada pela Senhora Maria Jussara Pinto Abreu, com firma reconhecida averbo que fica cancelada a hipoteca constante do R.2 desta matrícula. Título apontado sob nº de ordem 33.715, fls. 61v do livro 1-D de protocolo, datado de 26 de outubro de 2012. Eu, Cristina Timm Brito, registradora, o subscrevo.

E-R\$ 24,60 + 0,55

Selo Dig. nº 0435.03.1200018.00386.



R.6/7.899: (Registro seis/sete mil oitocentos e noventa e nove) em 29 de novembro de 2016. **HIPOTECA:** Por cédula rural pignoratícia e hipotecária nº 320188/4506/2016, emitida em 17 de novembro de 2016, por **ARTURO LIMA**

continua no verso



Ofício de Registros Públicos

COMARCA DE PINHEIRO MACHADO
LIVRO Nº 2 – REGISTRO GERAL

Fls. 02v Matrícula 7.899

Pinheiro Machado, 29 de novembro de 2016

matrícula

ISASMENDI, brasileiro, casado, produtor rural, portador da carteira de identidade nº 9017163107, expedida pela SSP/RS, inscrito no CPF nº 392.869.830-34, residente e domiciliado na BR 293 Km 134, nº 700, no município de Candiota-RS, tendo como interveniente garantidora CARMEN LUCIA PERES ISASMENDI, brasileira, casada, do lar, portadora da carteira de identidade nº 1002947651, expedida pela SSP/RS, inscrita no CPF nº 503.379.980-00, residente e domiciliada na BR 293 Km 134, nº 700, no município de Candiota-RS, deram em hipoteca cédular de segundo (2º) grau e sem concorrência de terceiros o imóvel constante do R. 1 desta matrícula, com área de 06ha., avaliado em R\$ 600.000,00, pelo valor de resgate de R\$ 158.983,80 com vencimento final para 03 de outubro de 2017, a CAIXA ECONOMICA FEDERAL, por sua agência nesta cidade de Pinheiro Machado, inscrita no CNPJ sob nº 00.360.305/0001-04, conforme consta no R.8.792 Lv.3RA deste ofício. Certidão negativa referente ao ITR sob nº 1.219.978-8 código 6BC2.332D.27D1.23AB. Condições: as constantes da cédula. Título apontado sob nº de ordem 39468, fl. 9 do livro 1-G de protocolo, datado de 25 de novembro de 2016. Eu, Cristina Timm Brito, Registradora que o subscrevo.

Emolumentos: R\$73,60

CCPR - registro da hipoteca: R\$68,00 (0435.04.1300011.05773 = R\$1,05)

Processamento eletrônico de dados: R\$4,10 (0435.01.1600002.08814 = R\$0,45)

R.717.899: (Registro sete/sete mil oitocentos e noventa e nove) em 06 de julho de 2017. PENHORA: Por determinação judicial contida no ofício nº 7210004351467, datada de 13 de junho de 2017, expedido pela 1ª Unidade de Apoio Itinerante em Bagé, extraído do processo nº 2009.71.09.000782-3 (convertido para o processo eletrônico nº 5002709-25.2016.4.04.7109/RS), Execução Fiscal em que é exequente a União-Fazenda Nacional e executado J.R.Pereira & Cia Ltda., que tramita na Justiça Federal na 1ª Vara Federal de Bagé, instruído com termo de penhora, fica penhorada a parte ideal descrita no termo de penhora: "Um terreno, medindo de frente 15,00 metros a sul, pela Estrada Federal BR 293, km 36,5 no Município de Candiota; medindo a oeste 226,60 metros, onde confronta-se com o lote 08 da BR 293; ao norte mede 26,41 metros e confronta-se com imóvel da BR 293 de propriedade de Olcott Lima e Ester da Rosa Lima; a leste mede 216,00 metros e confronta-se com o lote 10 da BR 293. O terreno possui uma área superficial de 4.374,98 metros quadrados". Nomeado depositários os proprietários do imóvel Arturo Lima Isasmendi e Carmem Lúcia Peres Isasmendi, os quais prestaram compromisso e assinaram o termo de penhora. Título apontado sob nº de ordem 40163, fl. 65 do livro 1-G de protocolo, datado de 28 de junho de 2017. Eu,

continua a folhas



Ofício de Registros Públicos

COMARCA DE PINHEIRO MACHADO
LIVRO Nº 2 – REGISTRO GERAL



Fls. 03 Matrícula 7.899

Pinheiro Machado, 06 de julho de 2017

matricula

Cristina Timm Brito, Registradora que o subscrevo.



Emolumentos: Nihil

Registro sem valor declarado: Nihil (0435.04.1300011.06700 = Nihil)

R.8/7.899: (Registro oito/sete mil oitocentos e noventa e nove) em 16 de janeiro de 2019. **PENHORA:** De conformidade com mandado de citação, penhora e demais atos, datada de 13 de junho de 2017, expedido pela Justiça Federal, 1ª Unidade de Apoio Itinerante em Bagé, extraído do processo nº 5002289-20.2016.4.04.7109, Execução Fiscal em que é exequente a União-Fazenda Nacional e executado J.R.Pereira & Cia Ltda., que tramita na Justiça Federal na 1ª Vara Federal de Bagé, instruído com laudo de avaliação e auto de penhora e depósito, fica penhorada a parte ideal descrita no auto de penhora: "1- Um terreno, medindo de frente 65,99 metros pela Estrada Federal BR 293, km 136,5 no Município de Candiota; medindo a oeste 205,04 metros, onde confronta-se com imóvel de propriedade da Companhia Estadual de Energia Elétrica da BR 293; ao norte mede 64,58 metros e confronta-se com imóvel da BR 293 de propriedade de Olcott Lima e Ester da Rosa Lima; a leste mede 216,60 metros e confronta-se com o lote 02 da BR 293. O terreno possui uma área superficial de 13.607,58 metros quadrados, contendo edificado um conjunto de prédios próprios para lazer, com salão de festas, vestiários, administração e três piscinas, totalizando 496,18m² de área construída, que foi avaliado em R\$ 1.100.000,00. 2- Um terreno, medindo de frente 15,00 metros a sul, pela Estrada Federal BR 293, km 136,5 no Município de Candiota; medindo a oeste 216,60 metros, onde confronta-se com o lote 01 da BR 293; ao norte mede 21,29 metros e confronta-se com imóvel da BR 293 de propriedade de Olcott Lima e Ester da Rosa Lima; a leste mede 219,11 metros e confronta-se com o lote 03 da BR 293. O terreno possui uma área superficial de 3.921,41 metros quadrados, sem benfeitorias, que foi avaliado em R\$ 180.000,00. 3- Um terreno, medindo de frente 15,00 metros a sul, pela Estrada Federal BR 293, km 136,5 no Município de Candiota; medindo a oeste 219,11 metros, onde confronta-se com o lote 02 da BR 293; ao norte mede 21,83 metros e confronta-se com imóvel da BR 293 de propriedade de Olcott Lima e Ester da Rosa Lima; a leste mede 221,82 metros e confronta-se com o lote 04 da BR 293. O terreno possui uma área superficial de 4.636,86 metros quadrados, sem benfeitorias, que foi avaliado em R\$ 210.000,00. 4- Um terreno, medindo de frente 15,00 metros a sul, pela Estrada Federal BR 293, km 136,5 no Município de Candiota; medindo a oeste 221,82 metros, onde confronta-se com o lote 03 da BR 293; ao norte mede 22,41 metros e confronta-se com imóvel da BR 293 de propriedade de Olcott Lima e Ester da Rosa

continua no verso



Ofício de Registros Públicos

COMARCA DE PINHEIRO MACHADO
LIVRO Nº 2 – REGISTRO GERAL

03v

7.899

16 janeiro

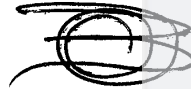
Fls. 2019

Matricula

Pinheiro Machado, de de

matricula

Lima; a leste mede 224,79 metros e confronta-se com o lote 05 da BR 293. O terreno possui uma área superficial de 4.159,69 metros quadrados, sem benfeitorias, que foi avaliado em R\$ 180.000,00. 5- Um terreno, medindo de frente 15,00 metros a sul, pela Estrada Federal BR 293, km 136,5 no Município de Candiota; medindo a oeste 224,79 metros, onde confronta-se com o lote 04 da BR 293; ao norte mede 23,05 metros e confronta-se com imóvel da BR 293 de propriedade de Olcott Lima e Ester da Rosa Lima; a leste mede 228,07 metros e confronta-se com o lote 06 da BR 293. O terreno possui uma área superficial de 4.290,78 metros quadrados, sem benfeitorias, que foi avaliado em R\$ 190.000,00". Nomeado depositários os proprietários do imóvel Arturo Lima Isasmendi e Carmem Lúcia Peres Isasmendi, os quais prestaram compromisso e assinaram o auto de penhora. Valor de débito em outubro de 2016 - R\$ 314.647,52. Título apontado sob nº de ordem 42334, fl. 35 do livro 1-H de protocolo, datado de 21 de dezembro de 2018. Eu, Cristina Timm Brito, Registradora que o subscrevo.



Emolumentos: Nihil

Registro sem valor declarado. Nihil (0435.04.1300014.03032 = Nihil)

R.97.899: (Registro nove/sete mil e oitocentos e noventa e nove) em 16 de janeiro de 2019. **PENHORA:** De conformidade com mandado de citação, penhora e demais atos, datada de 13 de junho de 2017, expedido pela Justiça Federal, 1ª Unidade de Apoio Itinerante em Bagé, extraído do processo nº 5001804-20.2016.4.04.7109, Execução Fiscal em que é exequente a União-Fazenda Nacional e executado J.R.Pereira & Cia Ltda., que tramita na Justiça Federal na 1ª Vara Federal de Bagé, instruído com laudo de avaliação e auto de penhora e depósito, fica penhorada a parte ideal descrita no auto de penhora: " 1- Um terreno, medindo de frente 65,99 metros pela Estrada Federal BR 293, km 136,5 no Município de Candiota; medindo a oeste 205,04 metros, onde confronta-se com imóvel de propriedade da Companhia Estadual de Energia Elétrica da BR 293; ao norte mede 64,58 metros e confronta-se com imóvel da BR 293 de propriedade de Olcott Lima e Ester da Rosa Lima; a leste mede 216,60 metros e confronta-se com o lote 02 da BR 293. O terreno possui uma área superficial de 13.607,58 metros quadrados, contendo edificado um conjunto de prédios próprios para lazer, com salão de festas, vestiários, administração e três piscinas, totalizando 496,18m² de área construída, que foi avaliado em R\$ 1.100.000,00. 2- Um terreno, medindo de frente 15,00 metros a sul, pela Estrada Federal BR 293, km 136,5 no Município de Candiota; medindo a oeste 216,60 metros, onde confronta-se com o lote 01 da BR 293; ao norte mede 21,29 metros e confronta-se com imóvel da BR 293 de propriedade de

continua a folhas



Operador Nacional
do Sistema de Registro
Eletrônico de Imóveis

Ofício de Registros Públicos

COMARCA DE PINHEIRO MACHADO
LIVRO Nº 2 – REGISTRO GERAL



Fls. 04 Matrícula 7.899

Pinheiro Machado, ¹⁶ de janeiro de 2019

matrícula

Olcott Lima e Ester da Rosa Lima; a leste mede 219,11 metros e confronta-se com o lote 03 da BR 293. O terreno possui uma área superficial de 3.921,41 metros quadrados, sem benfeitorias, que foi avaliado em R\$ 180.000,00. 3- Um terreno, medindo de frente 15,00 metros a sul, pela Estrada Federal BR 293, km 136,5 no Município de Candiota; medindo a oeste 219,11 metros, onde confronta-se com o lote 02 da BR 293; ao norte mede 21,83 metros e confronta-se com imóvel da BR 293 de propriedade de Olcott Lima e Ester da Rosa Lima; a leste mede 221,82 metros e confronta-se com o lote 04 da BR 293. O terreno possui uma área superficial de 4.636,86 metros quadrados, sem benfeitorias, que foi avaliado em R\$ 210.000,00. 4- Um terreno, medindo de frente 15,00 metros a sul, pela Estrada Federal BR 293, km 136,5 no Município de Candiota, medindo a oeste 221,82 metros, onde confronta-se com o lote 03 da BR 293; ao norte mede 22,41 metros e confronta-se com imóvel da BR 293 de propriedade de Olcott Lima e Ester da Rosa Lima; a leste mede 224,79 metros e confronta-se com o lote 05 da BR 293. O terreno possui uma área superficial de 4.159,69 metros quadrados, sem benfeitorias, que foi avaliado em R\$ 180.000,00. 5- Um terreno, medindo de frente 15,00 metros a sul, pela Estrada Federal BR 293, km 136,5 no Município de Candiota; medindo a oeste 224,79 metros, onde confronta-se com o lote 04 da BR 293; ao norte mede 23,05 metros e confronta-se com imóvel da BR 293 de propriedade de Olcott Lima e Ester da Rosa Lima; a leste mede 228,07 metros e confronta-se com o lote 06 da BR 293. O terreno possui uma área superficial de 4.290,78 metros quadrados, sem benfeitorias, que foi avaliado em R\$ 190.000,00". Nomeado depositários os proprietários do imóvel Arturo Lima Isasmendi e Carmem Lúcia Peres Isasmendi, os quais prestaram compromisso e assinaram o auto de penhora. Valor de débito em setembro de 2016 - R\$ 1.238.607,96. Título apontado sob nº de ordem 42335, fl. 35 do livro 1-H de protocolo, datado de 21 de dezembro de 2018. Eu, Cristina Timm Brito, Registradora que o subscrevo.

Emolumentos:Nihil

Registro sem valor declarado: Nihil (0435.04.1300014.03033 = Nihil)



Av.10/7.899: (Averbação dez/sete mil oitocentos e noventa e nove) em 13 de outubro de 2022. **AVERBAÇÃO DO CÓDIGO NACIONAL DE MATRÍCULA:** Averbo que a presente matrícula possui o código nacional de matrícula sob nº 10170.2.0007899-57. Eu, Cristina Timm Brito, Registradora que o subscrevo.

Emolumentos:Nihil

Averbação sem valor declarado: Nihil (0435.04.2100005.03481 = Nihil)



continua no verso



Operador Nacional
do Sistema de Registro
Eletrônico de Imóveis

Ofício de Registros Públicos

COMARCA DE PINHEIRO MACHADO
LIVRO Nº 2 – REGISTRO GERAL

Fls. 04v Matrícula 7.899

Pinheiro Machado, 11 de outubro de 2022

matrícula

Av.11/7.899: (Averbação onze/sete mil oitocentos e noventa e nove) em 11 de outubro de 2022. **PENHORA:** Por determinação judicial contida no ofício nº 710016348663, datado de 29 de setembro de 2022, expedido pela 1ª Vara Federal de Pelotas, extraído do processo nº 5001480-64.2015.4.04.7109/RS, Execução Fiscal em que é exequente a União-Fazenda Nacional e executado J.R.Pereira & Cia Ltda., que tramita na Justiça Federal na 1ª Vara Federal de Pelotas, instruído com termo de penhora, mandado de reavaliação e cópia de decisão judicial, fica penhorada a parte ideal descrita no termo de penhora: "- Um terreno, medindo de frente 15,00 metros a sul, pela Estrada Federal BR 293, KM 36,5 no Município de Candiota; medindo a oeste 179,63 metros, onde confronta-se com o Lote 13 da BR 293; ao norte mede 23,73 metros e confronta-se com imóvel da BR 293 de propriedade de Olcott Lima e Ester da Rosa Lima; a leste mede 171,99 metros e confronta-se com o Lote 15 da BR 293. O terreno possui uma área superficial de 3.324,61 metros quadrados; - Um terreno, medindo de frente 15,00 metros a sul, pela Estrada Federal BR 293, KM 36,5 no Município de Candiota; medindo a oeste 171,99 metros, onde confronta-se com o Lote 14 da BR 293; ao norte mede 23,16 metros e confronta-se com imóvel da BR 293 de propriedade de Olcott Lima e Ester da Rosa Lima; a leste mede 164,89 metros e confronta-se com o Lote 16 da BR 293. O terreno possui uma área superficial de 3.127,48 metros quadrados; - Um terreno, medindo de frente 15,00 metros a sul, pela Estrada Federal BR 293, KM 36,5 no Município de Candiota; medindo a oeste 164,89 metros, onde confronta-se com o Lote 15 da BR 293; ao norte mede 22,58 metros e confronta-se com imóvel da BR 293 de propriedade de Olcott Lima e Ester da Rosa Lima; a leste mede 158,31 metros e confronta-se com o imóvel da BR 293, também de propriedade de Olcott Lima e Ester da Rosa Lima. O terreno possui uma área superficial de 2.934,92 metros quadrados". Nomeados depositários os proprietários do imóvel Arturo Lima Isasmendi e Carmem Lúcia Peres Isasmendi. Não consta no termo de penhora o valor da ação. Título apontado sob nº de ordem 46938, fl. 5 do livro 1-J de protocolo, datado de 05 de outubro de 2022. Eu, Cristina Timm Brito, Registradora que o subscrevo.

Emolumentos:Nihil

Averbação sem valor declarado: Nihil (0435.04.2100005.03482 = Nihil)

continua a folhas